Chapitre 4 : CARACTERISTIQUES DE LA POPULATION

SOMMAIRE

I. LISTE DES GRAPHIQUES 55

II. LISTE DES TABLEAUX 55

III. PRÉSENTATION 56

IV. MÉTHODOLOGIE 56

V. SOURCES DE DOCUMENTATION 56

I. LISTE DES GRAPHIQUES

Graphique 4 1: Evolution par sexe de la population du Cameroun de 1976 à 2020 57
Graphique 4 2: Poids démographique (%) des régions en 2014 57
Graphique 4 3: Pyramide des âges de la population du Cameroun en 2005 (en pour 10 000 habitants) 58
Graphique 4 4: Evolution de la densité de la population de 1976 à 2014 58

II. LISTE DES TABLEAUX

Tableau 4 1: Evolution de quelques indicateurs démographiques de base de 1976 à 2014 59
Tableau 4 2: Evolution de la population du Cameroun par région de 1976 à 2014 60
Tableau 4 3: Poids démographique des régions de 1976 à 2014 60
Tableau 4 4: Evolution de la densité de la population du Cameroun par région et par département de 1987 à 2014 ... 60
Tableau 4 5: Evolution de la population par groupes d'âge (%) 62
Tableau 4 6: Répartition de la population du Cameroun par sexe selon les groupes d'âge quinquennaux en 2014 63
Tableau 4 7: Répartition de la population du Cameroun par sexe selon des groupes d'âges specifiques en 2014..... 63

III. PRESENTATION

Selon les résultats du 3ème RGPH réalisé en 2005, et sous la base du RGPH réalisé en 1987, la population camerounaise est estimée au 1er juillet 2014 à **21 657 488** personnes, dont 50,6% de femmes.

La population Camerounaise est essentiellement jeune. En effet, plus de la moitié de la population du Cameroun a moins de 20 ans, la population de moins de 15 ans représente 43% de l'ensemble, et la population de 65 ans ou plus s'élève à seulement 3,5%.

Les régions les plus peuplées sont celles du Centre, de l'Extrême-Nord et du Littoral. La densité de la population augmente progressivement avec le temps, et est passée de 38 à 45 habitants au km^2 entre 2005 et 2014. Cependant, il existe des disparités entre les régions. Alors que celles du Littoral et de l'Ouest sont élevées avec plus de 130 habitants au km^{2,} les régions de l'Est et du Sud sont faiblement peuplées, avec moins de 20 habitants au km$^{2.}$

IV. METHODOLOGIE

Les projections globales se basent non seulement sur les effectifs et la structure de la population en 2005, mais aussi sur les résultats des recensements de 1976 et 1987.

Ces projections ne tiennent pas compte des flux migratoires liés à des évènements ponctuels, tel que l'afflux de réfugiés en période d'instabilité par exemple.

V. SOURCES DE DOCUMENTATION

Les données de ce chapitre proviennent :

- Des Recensements Généraux de la Population et de l'Habitat de 1976, de 1987 et de 2005 ;
- Des projections démographiques issues du 3ème RGPH (2005) ;
- De l'EDS-MICS 2011

Graphique 4 1: Evolution par sexe de la population du Cameroun de 1976 à 2020

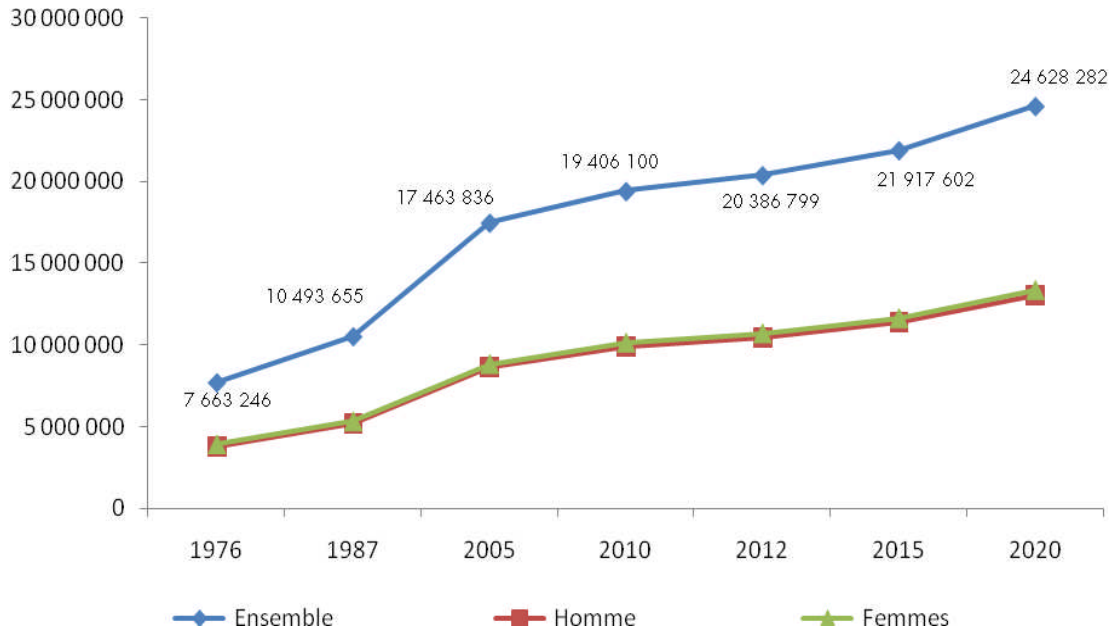

Source : RGPH 1976, 1987, 2005 et projections

Graphique 4 2: Poids démographique (%) des régions en 2014

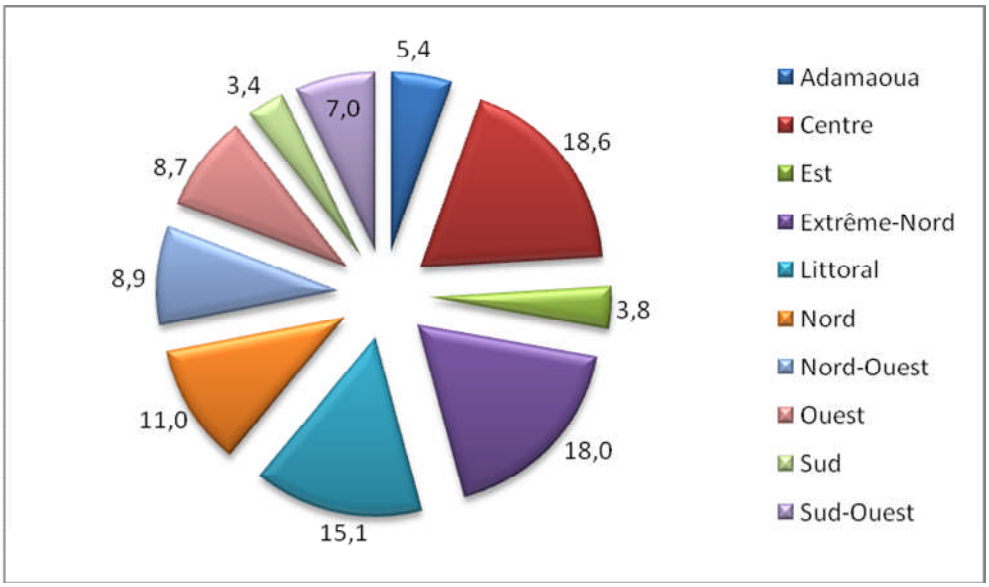

Source: RGPH 2005, projections

Graphique 4 3: Pyramide des âges de la population du Cameroun en 2005 (en pour 10 000 habitants)

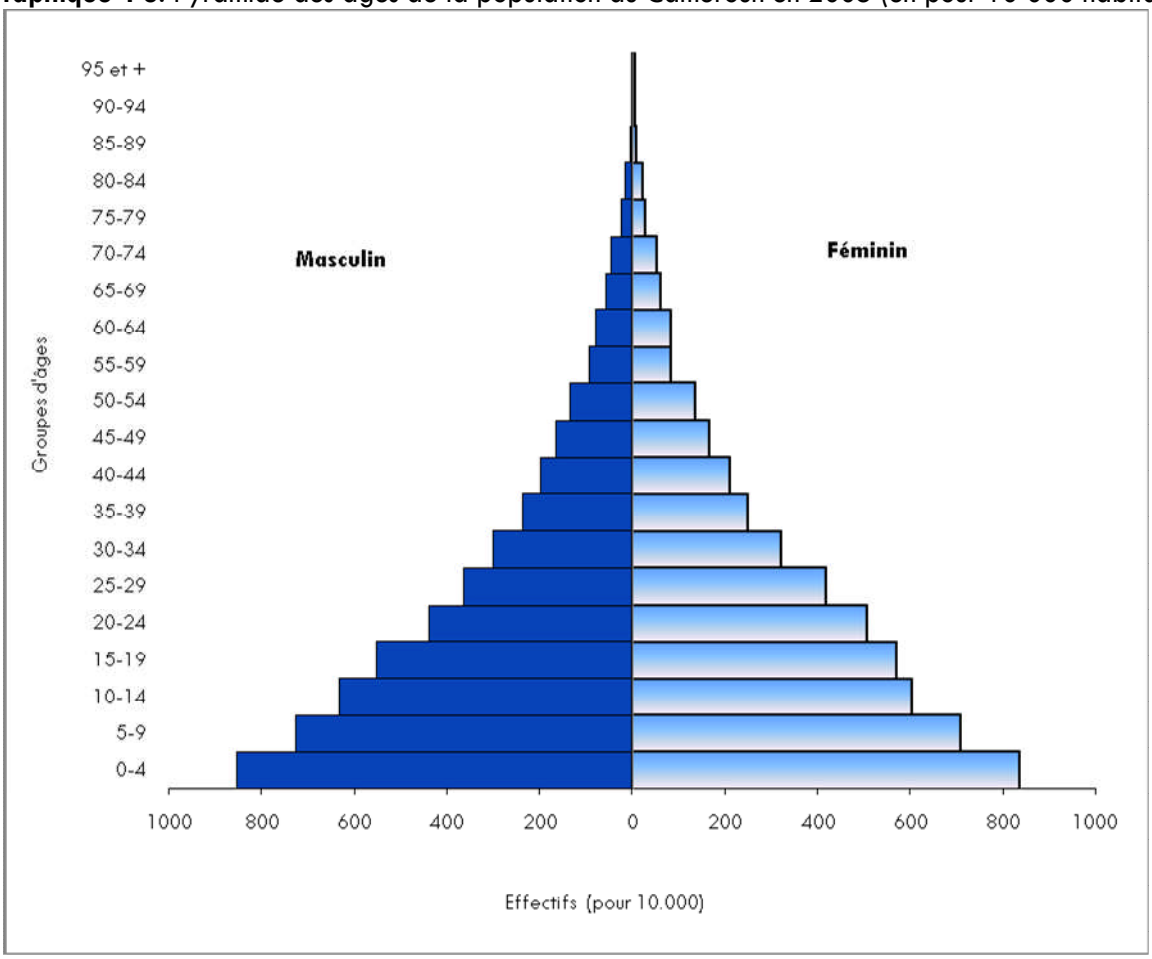

Source : *RGPH 2005*

Graphique 4 4: Evolution de la densité de la population de 1976 à 2014

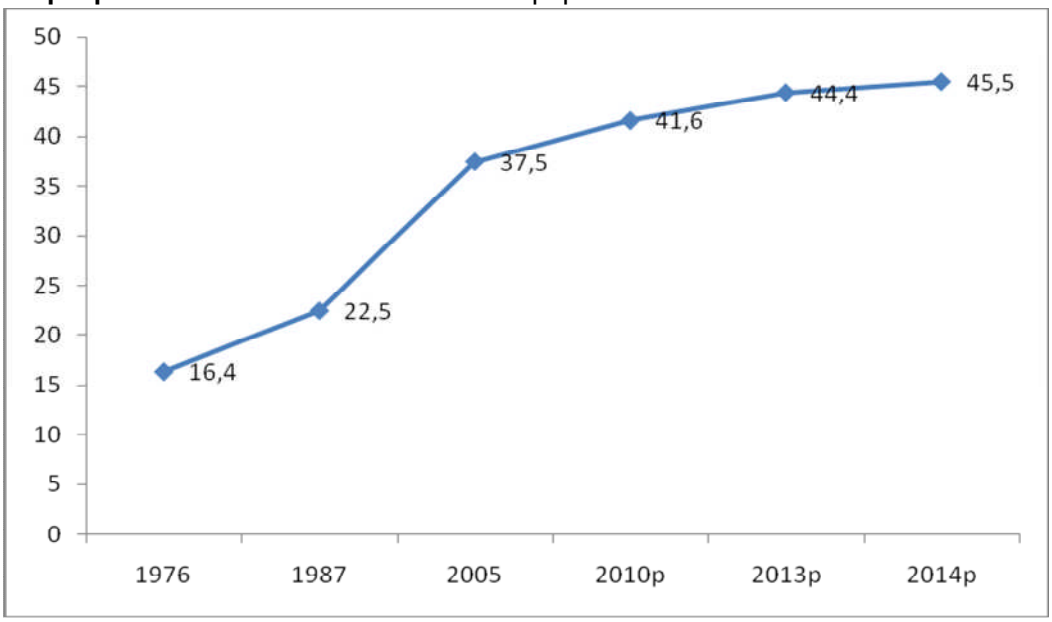

Source : RGPH 1976, 1987, 2005 et projections

Tableau 4 1: Evolution de quelques indicateurs démographiques de base de 1976 à 2014

Indicateurs	1976	1987	2005	2010p	2011	2013p	2014p
Population totale	**7 663 246**	**10 493 655**	**17 463 836**	**19 648 287**	**20 138 637p**	**21 143 237**	**21 657 488**
- Masculine	3 816 296	5 162 878	8 632 036	9 707 318	9 949 573p	10 445 903	10 699 969
- Feminine	3 846 950	5 330 777	8 831 800	9 940 969	10 189 064p	10 697 334	10 957 519
- Urbaine	2 184 242	3 968 919	8 514 938	…	…	…	…
- Rurale	5 479 004	6 524 736	8 948 898	…	…	…	…
Taux d'urbanisation (%)	28,5	37,8	48,8	…	…	…	…
Densité de population au Km²	16,44	22,52	37,5	42,2	42,3p	45,4	45,5
Taux de croissance annuelle (%)	3,0	2,9	2,8	2,6	2,5p	2,5r	2,4
Rapport de masculinité	95,9	97,0	97,7	97,6	97,6p	97,6	97,6
Natalité et fécondité							
- Taux brut de natalité	45,0	41,2	39,6	---	38,1	---	---
- Indice synthétique de fécondité	6,0	5,6	5,2	---	5,1	---	---
Mortalité							
- Taux brut de mortalité (‰)	20,4	13,7	13,6	---	---	---	---
- Taux de mortalité infantile (‰)	156,5	86,0	77,2	---	62	---	---
Espérance de vie à la naissance							
- Hommes	43,2	52,4	53,4	---	---	---	---
- Femmes	45,6	56,2	57,1	---	---	---	---
- Ensemble	44,4	54,3	54,8	---	---	---	---
Structure de la population par groupes d'âge (%)							
- 0 à 14 ans	42,2	46,4	43,0	43,0	43,0p	43,0	43,0
- 15 à 24 ans	18,9	17,8	21,1	21,1	21,1p	21,1	21,1
- 25 à 64 ans	35,65	32,5	32,4	32,4	32,4p	32,4	32,4
- 65 ans et plus	3,2	3,3.	3,5	3,50	3,5p	3,5	3,5

Source : RGPH 1976, 1987, 2005 et projections; EDS-MICS 2011

Tableau 4 2: Evolution de la population du Cameroun par région de 1976 à 2014

Région	Année						
	1976	**1987**	**2005**	**2010p**	**2012p**	**2013p**	**2014p**
Adamaoua	359 334	495 185	884 289	1031903	1098165	1131978	1 166 246
Centre	1 176 743	1 651 600	3 098 044	3580006	3803 931	3919828	4 038 347
Est	366 235	517 198	771 755	805317	818139	824204	830 039
Extrême-Nord	1 394 765	1 855 695	3 111 792	3525773	3709691	3803138	3 897 577
Littoral	935 166	1 352 833	2 510 263	2909318	3085304	3174437	3 264 328
Nord	479 158	832 165	1 687 959	2089924	2240649	2311179	2 378 489
Nord-Ouest	980 531	1 237 348	1 728 953	1816580	1870148	1900547	1 933 358
Ouest	1 035 597	1 339 791	1 720 047	1795308	1840137	1865394	1 892 545
Sud	315 202	373 798	634 655	698227	720833	731099	740 671
Sud-Ouest	620 515	838 042	1 316 079	1395931	1449957	1481433	1 515 888
Cameroun	**7 663 246**	**10493 655**	**17 463 836**	**19 648 287**	**20 636 954**	**21 143 237**	**21 657 488**

Source_: RGPH 1976, 1987, 2005 et projections

Tableau 4 3: *Poids démographique des régions de 1976 à 2014*

Région	1976	1987	2005	2010p	2012p	2013p	2014p
Adamaoua	4,7	4,7	5,1	5,2	5,3	5,3	5,4
Centre	15,3	15,7	17,7	18,2	18,3	18,5	18,6
Est	4,8	4,9	4,4	4,1	4,0	3,9	3,8
Extrême-Nord	18,2	17,7	17,8	17,9	18,0	18,0	18,0
Littoral	12,2	12,9	14,4	14,8	14,9	15,0	15,1
Nord	6,3	7,9	9,7	10,6	10,9	10,9	11,0
Nord-Ouest	12,8	11,8	9,9	9,3	9,1	9,0	8,9
Ouest	13,5	12,8	9,9	9,2	9,0	8,8	8,7
Sud	4,1	3,6	3,6	3,6	3,5	3,5	3,4
Sud-Ouest	8,1	8,0	7,5	7,1	7,0	7,0	7,0
Cameroun	100,0	100,0	100,0	100,0	100,0	100,0	100

Source_: RGPH 1976, 1987, 2005 et projections

Tableau 4 4: *Evolution de la densité de la population du Cameroun par région et par département de 1987 à 2014*

Région	Département	Superficie * (Km²)	1987		2005		2014p	
			Population	Densité	Population	Densité	Population	Densité
ADAMAOUA		**63 701**	**495 185**	**7,8**	**884289**	13,9	**1 166 246**	**18,3**
	Djérem	13 283	61 165	4,6	76226	5,7	…	…
	Faro et Déo	10 435	45 467	4,4	59602	5,7	…	…
	Mayo Banyo	8 520	92 315	10,8	137471	16,1	…	…
	Mbéré	14 267	126 921	8,9	111450	7,8	…	…
	Vina	17 196	169 317	9,8	156050	9,1	…	…
CENTRE		**68 953**	**1 651 600**	**23,95**	**3098044**	**44,9**	**4 038 347**	**58,6**

Région	Département	Superficie * (Km²)	1987		2005		2014p	
	Haute Sanaga	11 854	77 625	6,55	100352	8,5	…	…
	Lékié	2 989	240 252	80,38	286050	95,7	…	…
	Mbam et Inoubou	7 125	148 775	20,88	188927	26,5	…	…
	Mbam et Kim	25 906	959	2,16	105511	4,1	…	…
	Mefou et Afamba	3 338	87 307	26,15	126025	37,8	…	…
	Mefou et Akono	1 329	55 446	41,72	59017	44,4	…	…
	Mfoundi	297	703 588	2 369	1881876	6336,3	…	…
	Nyong et Kellé	6 362	98 261	15,44	129819	20,4	…	…
	Nyong et Mfoumou	6 172	88 349	14,31	104507	16,9	…	…
	Nyong et So'o	3 581	96 038	26,82	115960	32,4	…	…
EST		**109 002**	**517 198**	**4,74**	**771755**	**7,1**	**830 039**	**7,6**
	Boumba et Ngoko	30 389	79 935	2,63	115354	3,8	…	…
	Haut Nyong	36 384	148 475	4,08	196519	5,4	…	…
	Kadey	15 884	132 146	8,32	184098	11,6	…	…
	Lom et Djérem	26 345	156 642	5,95	275784	10,5	…	…
EXTREME-NORD		**34 263**	**1 855 695**	**54,16**	**3111792**	**90,8**	**3 897 577**	**113,8**
	Diamaré	4 665	386 569	82,87	642227	137,7	…	…
	Logone et Chari	12 133	276 183	22,76	486997	40,1	…	…
	Mayo Danay	5 303	356 471	67,22	529061	99,8	…	…
	Mayo Kani	5 033	230 779	45,85	404646	80,4	…	…
	Mayo Sava	2 736	213 708	78,11	348890	127,5	…	…
	Mayo Tsanaga	4 393	391 985	89,23	699971	159,3	…	…
LITTORAL		**20 248**	**1 352 833**	**66,81**	**2510263**	**124,0**	**3 264 328**	**161,2**
	Moungo	3 723	340 287	91,4	379241	101,9	…	…
	Nkam	6 291	41 143	6,54	36730	5,8	…	…
	Sanaga Maritime	9 311	136 932	14,71	162315	17,4	…	…
	Wouri	923	834 471	904,09	1931977	2093,1	…	…
NORD		**66 090**	**832 165**	**12,59**	**1687959**	**25,5**	**2 378 489**	**36,0**
	Bénoué	13 614	385 756	28,34	851955	62,6	…	…
	Faro	11 785	55 254	4,69	69477	5,9	…	…
	Mayo Louti	4 162	226 731	54,48	391326	94,0	…	…
	Mayo Rey	36 529	164 424	4,5	375201	10,3	…	…
NORD-OUEST		**17 300**	**1 237 348**	**71,52**	**641558**	**37,1**	**1 933 358**	**111,8**
	Boyo	1 592	114 102	71,67	25504	16,0	…	…
	Bui	2 297	217 064	94,5	128424	55,9	…	…
	Donga-Mantung	4 279	226 916	53,03	46239	10,8	…	…
	Menchum	4 469	105 664	23,64	37404	8,4	…	…
	Mezam	1 745	313 043	179,39	324726	186,1	…	…
	Momo	1 792	143 466	80,06	36038	20,1	…	…
	Ngo Ketunjia	1 126	117 093	103,99	43223	38,4	…	…
OUEST		**13 892**	**1 339 791**	**96,44**	**1720047**	**123,8**	**1 892 545**	**136,2**
	Bamboutos	1 173	215 523	183,74	292410	249,3	…	…

Région	Département	Superficie * (Km²)	1987		2005		2014p	
	Haut Nkam	958	137 386	143,41	144786	151,1	…	…
	Hauts Plateaux	415	76 704	184, 9	80678	194,4	…	…
	Koung Khi	353	79 056	223,95	65021	184,2	…	…
	Menoua	1 380	251 616	182,33	285764	207,1	…	…
	Mifi	402	202 193	502,97	301456	749,9	…	…
	Ndé	1 524	83 588	54,85	94849	62,2	…	…
	Noun	7 687	293 725	38,21	455083	59,2	…	…
SUD		**47 191**	**373 798**	**7,92**	**634655**	**13,4**	**740 671**	**15,7**
	Dja et lobo	19 911	121 059	6,08	196951	9,9	…	…
	Mvila	8 697	116 996	13,45	179429	20,6	…	…
	Océan	11 280	92 994	8,24	179093	15,9	…	…
	Vallée du Ntem	7 303	42 749	5,85	79182	10,8	…	…
SUD-OUEST		**25 410**	**838 042**	**32,98**	**1316079**	**51,8**	**1 515 888**	**59,7**
	Fako	2 093	248 032	118,51	466412	222,8	…	…
	Kupé Manengouba	3 404	82 952	24,37	105579	31,0	…	…
	Lebialem	617	97 484	158	113736	184,3	…	…
	Manyu	9 565	119 621	12,51	181039	18,9	…	…
	Mémé	3 105	202 518	65,22	326734	105,2	…	…
	Ndian	6 626	87 435	13,2	122579	18,5	…	…
Cameroun		**475 650**	**10 493 655**	**22,53**	**17 463 836**	**37,5**	**21 657 488**	**45,5**

Source : RGPH 1976, 1987, 2005 et projections; INC (*Carte Administrative du Cameroun 2008 superficie continentale).

Tableau 4 5: Evolution de la population par groupes d'âge (%)

Groupes d'âge (ans)	1976	1987	2005	2010p	2013p	2014p
0 - 4	16,87	18,25	16,9	16,8	16,8	16,8
5 - 9 ans	13,59	15,86	14,3	14,0	14,0	14,0
10 - 14	11,75	12,31	12,4	12,2	12,2	12,2
15 - 19	10,19	9,86	11,2	11,4	11,4	11,4
20 - 24	8,75	7,91	9,4	9,7	9,7	9,7
25 - 29	7,49	7,21	7,8	8,0	8,0	8,0
30 - 34	6,39	5,92	6,2	6,2	6,2	6,2
35 - 39	5,44	4,53	4,9	4,9	4,9	4,9
40 - 44	4,61	4,16	4,1	4,1	4,1	4,1
45 - 49	3,88	3,44	3,3	3,3	3,3	3,3
50 - 54	3,21	3,19	2,7	2,6	2,6	2,6
55 - 59	2,61	2,10	1,8	1,9	1,9	1,9
60 - 64	2,02	1,94	1,6	1,5	1,5	1,5
65 ou plus	3,20	3,32	3,4	3,5	3,5	3,5
Total	**100**	**100**	**100**	**100**	**100**	**100**

Source_: RGPH 1976, 1987, 2005 et projections

Tableau 4 6: Répartition de la population du Cameroun par sexe selon les groupes d'âge quinquennaux en 2014

Groupes d'âge (ans)	Sexe		Population totale
	Masculin	**Féminin**	
Cameroun	**10 699 969**	**10 957 519**	**21 143 237**
0-4	1 842 147	1 797 608	3 639 755
5-9	1 545 247	1 495 758	3 041 005
10-14	1 346 119	1 285 841	2 631 960
15-19	1 205 502	1 260 503	2 466 005
20-24	973 976	1 119 295	2 093 271
25-29	806 043	916 688	1 722 731
30-34	658 815	693 189	1 352 004
35-39	515 275	544 968	1 060 243
40-44	432 850	444 735	877 585
45-49	357 450	357 228	714 678
50-54	283 049	275 608	558 657
55-59	210 222	196 768	406 990
60-64	165 631	168 961	334 592
65 ou plus	357 643	400 369	758 012

Source: RGPH 2005 et projections

Tableau 4 7: Répartition de la population du Cameroun par sexe selon des groupes d'âges specifiques en 2014

N°	Groupes d'âge spécifiques	Sexe		Population totale
		Masculin	**Féminin**	
1.	**Nourrissons (0-35 mois)**	1 158 005	1 131 717	2 289 722
2.	Population cible des PEV (enfants de 0-59 mois)	1 842 147	1 797 608	3 639 755
3.	Population d'âge préscolaire (4-5 ans)	662 826	644 960	1 307 786
	Population d'âge scolaire dans le primaire :			
4.	• 6-11 ans	1 774 986	1 707 171	3 482 157
	• 6-14 ans	2 563 987	2 463 240	5 027 227
5.	Adolescents (12-19 ans)	1 994 503	2 016 572	4 011 075
6.	Population en âge de début d'activité (15-24 ans)	2 179 478	2 379 798	4 559 276
7.	Population des jeunes (15-34 ans)	3 644 336	3 989 675	7 634 011
8.	Population d'âge actif (15-59 ans)	5 443 182	5 808 982	11 252 164
9.	**Femmes en âge de procréer :**			
	• 12-49 ans	///	6 092 675	///
	• 15-49 ans	///	5 336 606	///
10.	**Personnes âgées :**			
	• 60 ans et plus	523 274	569 330	1 092 604
	• 3ème âge (60-79 ans)	458 855	488 702	947 557
	• 4ème âge (80 ans et plus)	64 419	80 628	145 047

Source: RGPH 2005 et projections